



Å-mølle - velkommen til Å-mølle

Å-mølle

Besøg Å-mølle, som første gang omtales omkring år 1500, hvor den tilhørte Gudum Kloster. Siden da har møllen overlevet hændelser, der kunne have kostet den livet flere gange.

Takket være den store renovering kan der nu igen males korn på Å-mølle. Møllen er i drift i sommerhalvåret – se mere info i møllen. Du er velkommen til at kigge indenfor. Møllen er åben og gratis at besøge. Møllegården er privat.

På gåturen til Jeppes Led passerer du stedet for den første Å-mølle. Den oprindelige møllebygning og gård lå tættere på vandet, men blev ved en stormflod i 1839 skyllet i fjorden. Du finder mere information inde i møllen.

Jeppes Led

Jepe var hverken en rig herremand, en stor tænker eller en landskendt politiker. Han var en fattig husmand og daglejer, der tilfældigvis boede tæt på et led ved studevejen vest for Toftum Bjerge. Hans liv ramtes af mange tragedier, og inden sin død i 1856 havde han oplevet at miste flere koner og børn. Hvorfor området blev opkaldt efter en daglejer, der levede i fattigdom og armod, står desværre hen i det uvisse.

I dag er både leddet og Jepe væk. Alligevel kender næsten alle lokale stedet – og oftest forbindes Jeppes Led med gode sommerminde, smuk udsigt, badeture i Limfjorden og vandreture i området.

Den lille skov, der ses mellem landevejen og sommerhusene ved Jeppes Led, blev plantet i 1887, da man fejrede 100 året for stavnsbåndets ophævelse (de danske bønders frigørelse). Der blev startet en indsamling, og i 1902 blev der på en høj i skoven rejst en minimodel af frihedsstøtten. Den står i skoven endnu.

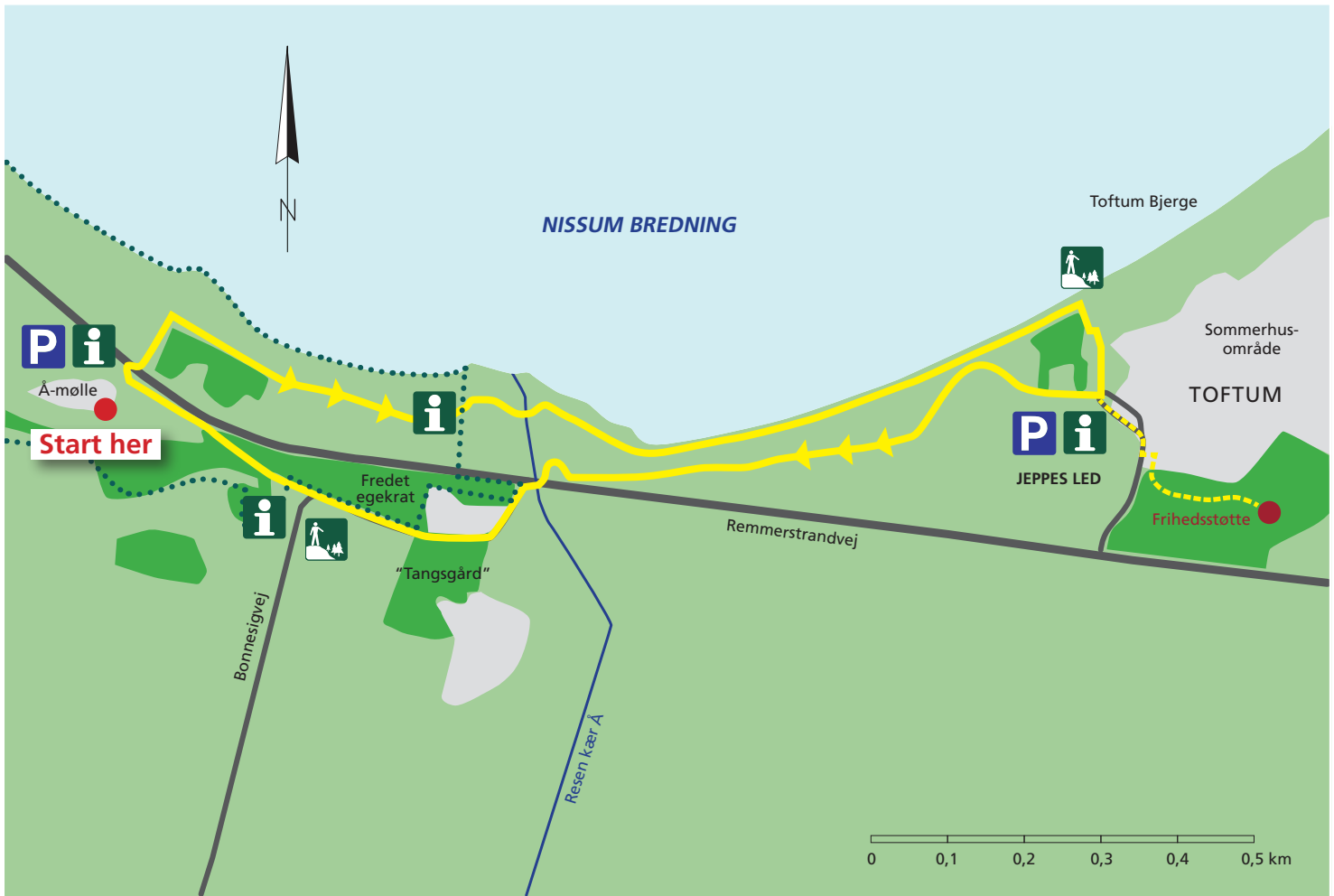
Fredet egekrat

Det høje egekrat er helt særligt for Vestjylland. Omkring år 1800 var netop dette krat samt en lille lund ved Herregården Kabbel den eneste træbevoksning i hele området – og formentlig noget af den sidste rest af de oprindelige danske løvskove/egekrat.

Resen Kær

Når du står ved informationsskiltet lige syd for det fredede egekrat, så gå op på højen lige bag dig. Her er der udsigt til Resen Kær og Tangsgård. Aamølle fik sit vand fra Resen Kær, før det blev drænet.













PRAKTISK INFO

Området er lettere kuperet, og det kræver en rimelig kondition at gå i bakkerne, ligesom det kan være en fordel at gå turen i vandtæt fodtøj i regnvejr. Området bliver afgræsset med køer. En del af turen går igennem dyrenes indhegninger. Skræm ikke dyrene - hvis de får fred og ro, gør de dig ingenting.

Kør fra Lemvig mod Humlum. Startstedet finder du ved P-pladsen nær Å-mølle.



Signatur

-  3 km rute, markeret m/ gule piktogrammer
-  Bebyggelse
-  Skov
-  Lave områder
-  Fredningsgrænse
-  Information
-  Parkering
-  Udsigt

